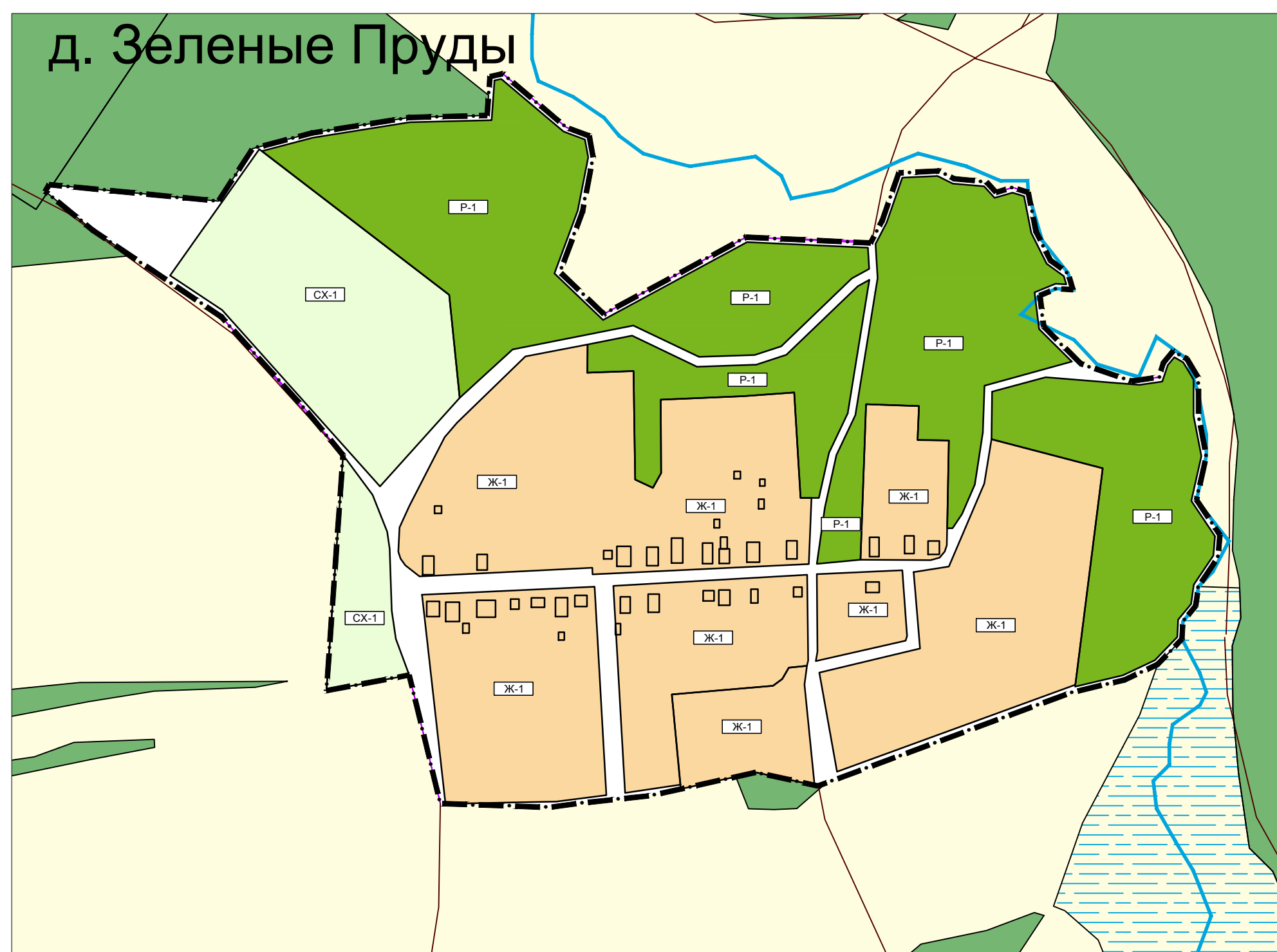
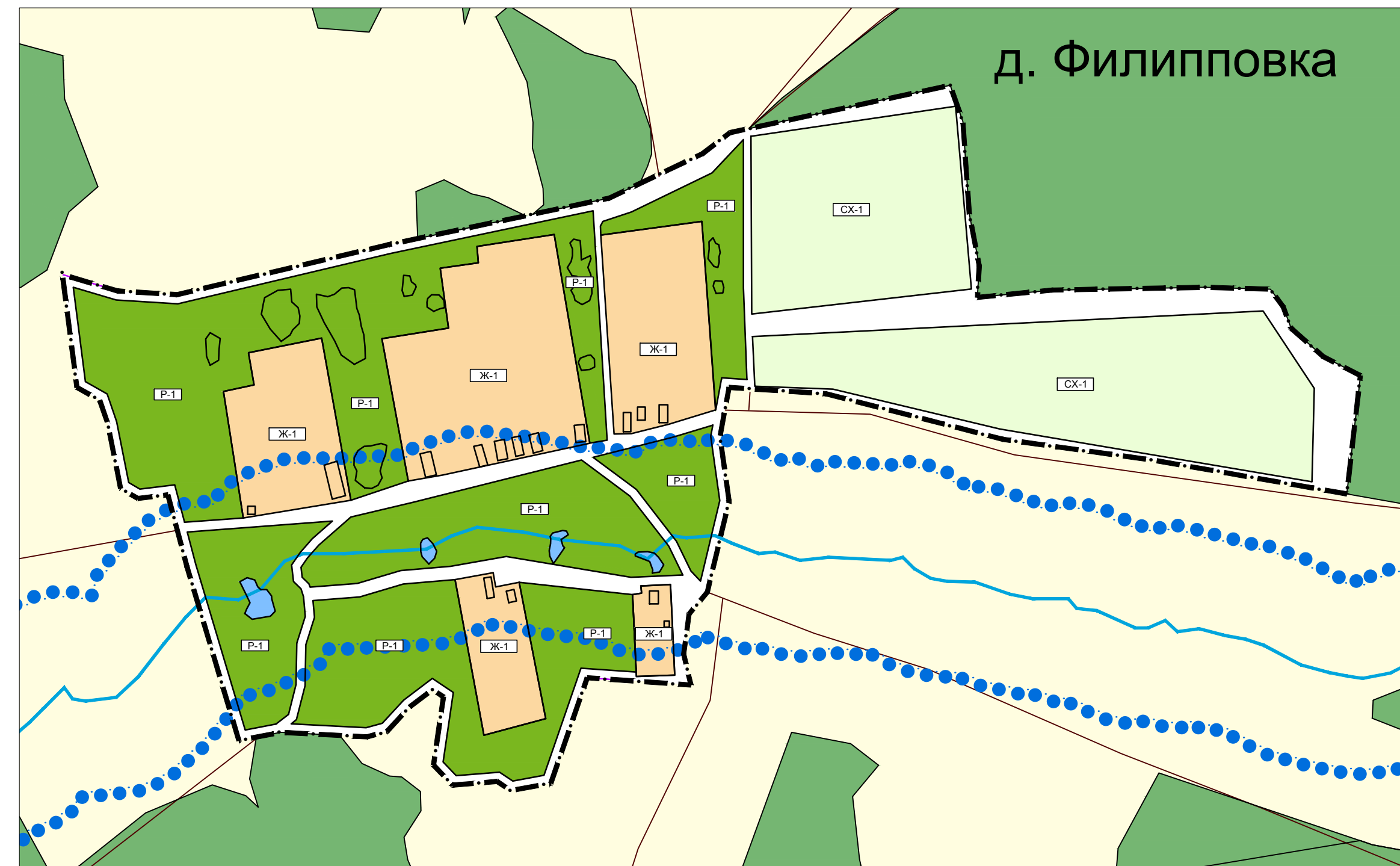


КАРТА ГРАДОСТРОИТЕЛЬНОГО ЗОНИРОВАНИЯ ТЕРРИТОРИИ д.д. Китово, Филипповка, Худяково, Зеленые Пруды, Серково



УСЛОВНЫЕ ОБОЗНАЧЕНИЯ АДМИНИСТРАТИВНО-ТЕРРИТОРИАЛЬНЫЕ ГРАНИЦЫ

границы населенных пунктов

ГРАНИЦЫ ЗОН С ОСОБИМИ УСЛОВИЯМИ ИСПОЛЬЗОВАНИЯ ТЕРРИТОРИИ

границы водоохранных зон и
прибрежных полос

границы санитарно-защитных зон

ЖИЛЫЕ ЗОНЫ

зона застройки индивидуальными
жилими домами

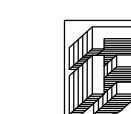
зона застройки жилыми домами в сфере
действия зон с особыми условиями
использования территории (ограничение
градостроительной деятельности)

ПРИРОДНО-РЕКРЕАЦИОННЫЕ ЗОНЫ

зоны зеленых насаждений общего
пользования в границах населенных пунктов

ЗОНЫ СЕЛЬСКОХОЗЯЙСТВЕННОГО НАЗНАЧЕНИЯ

зоны, занятые объектами дачного
хозяйства, садоводства, личного
подсобного хозяйства



© Данный чертеж не подлежит размножению или передаче другим
организациям и лицам без письменного согласия института

278-13

Владимирская область, Вязниковский район,
муниципальное образование Степанцевское"

Изм. Кол. Лист Недок. Подпись Дата
Нач.МГ Кровяков
ГАП Тихомиров
Исполнил Тихомиров

Правила
землепользования и застройки

Стадия	Лист	Листов
ПЗиЗ	2	2

Карта градостроительного зонирования
территории д.д. Китово, Филипповка,
Худяково, Зеленые Пруды, Серково. М1:5000

ВЛАДИМИРГРАЖДАНПРОЕКТ